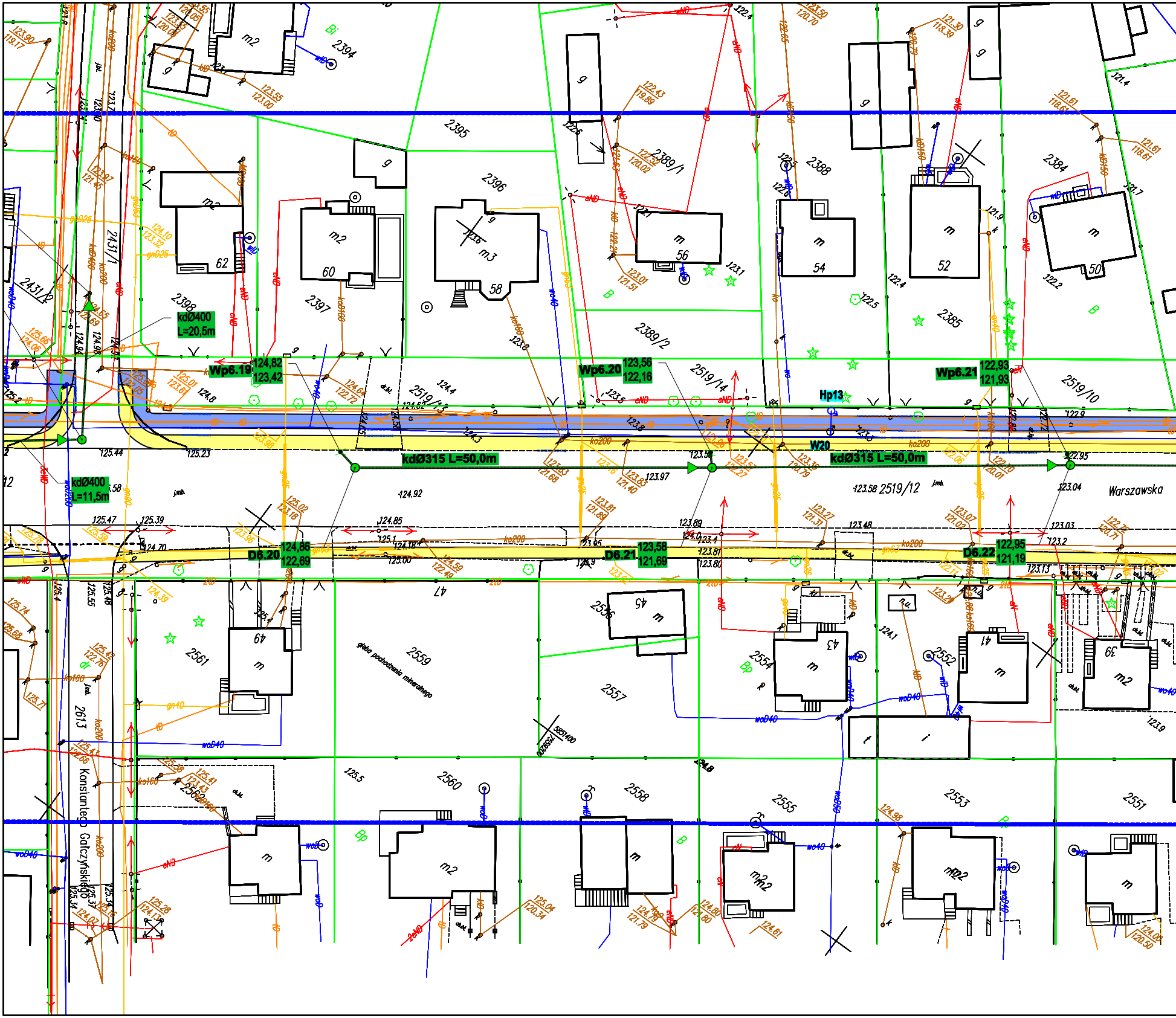
kdØ400
L=20,5m
Wp6.19
124,82
123,42
Wp6.20
123,56
122,16
Wp6.21
122,93
121,93
Hp13
W20
kdØ315 L=50,0m
kdØ315 L=50,0m
kdØ400
L=11,5m
D6.20
124,86
122,69
D6.21
123,58
121,69
D6.22
122,95
121,19
Warszawska
Konstantego Gałczyńskiego
gleba pochodzenia mineralnego
2394
2395
2396
2397
2398
2389/1
2389/2
2388
2384
2385
2431/1
2431/2
2519/13
2519/14
2519/10
2519/12
2561
2559
2557
2556
2554
2552
2613
2560
2558
2555
2553
2551
62
60
58
56
54
52
50
49
47
45
43
41
39

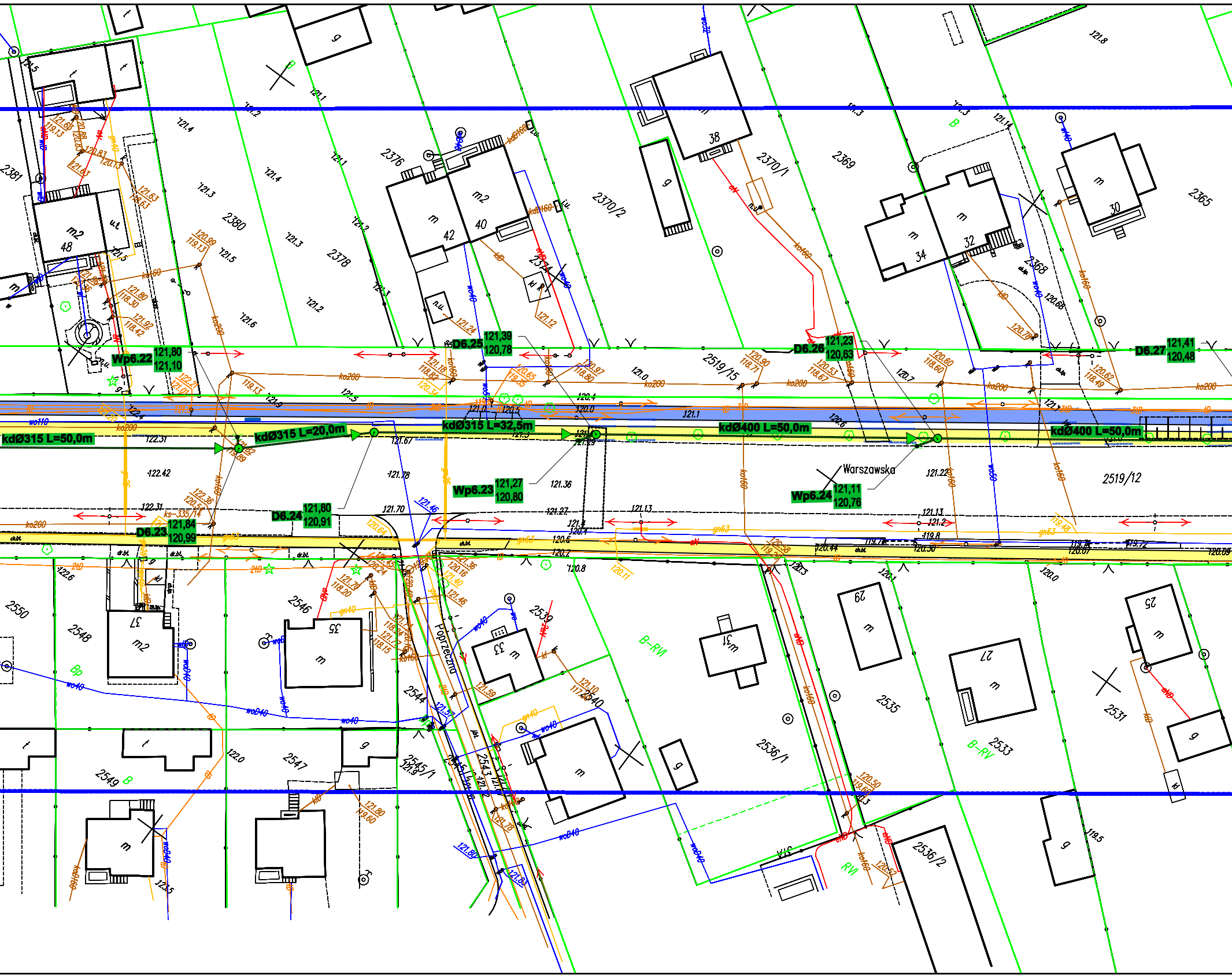
Wp6.22 121,80 121,10
D6.25 121,39 120,78
D6.26 121,23 120,63
D6.27 121,41 120,48
kdØ315 L=50,0m
kdØ315 L=20,0m
kdØ315 L=32,5m
kdØ400 L=50,0m
kdØ400 L=50,0m
Wp6.23 121,27 120,80
Wp6.24 121,11 120,76
D6.24 121,80 120,91
D6.23 121,84 120,99
Warszawska
Poprzeczna
2381
2380
2378
2376
2370/1
2370/2
2369
2368
2365
2519/15
2519/12
2550
2548
2546
2544
2539
2536/1
2535
2533
2531
2549
2547
2545/1
2536/2
48
42
40
38
34
32
30
37
35
33
31
29
27
25
ko200
ko160
kd160
wo40
wo110
gn63
B
B-RVI
RVI

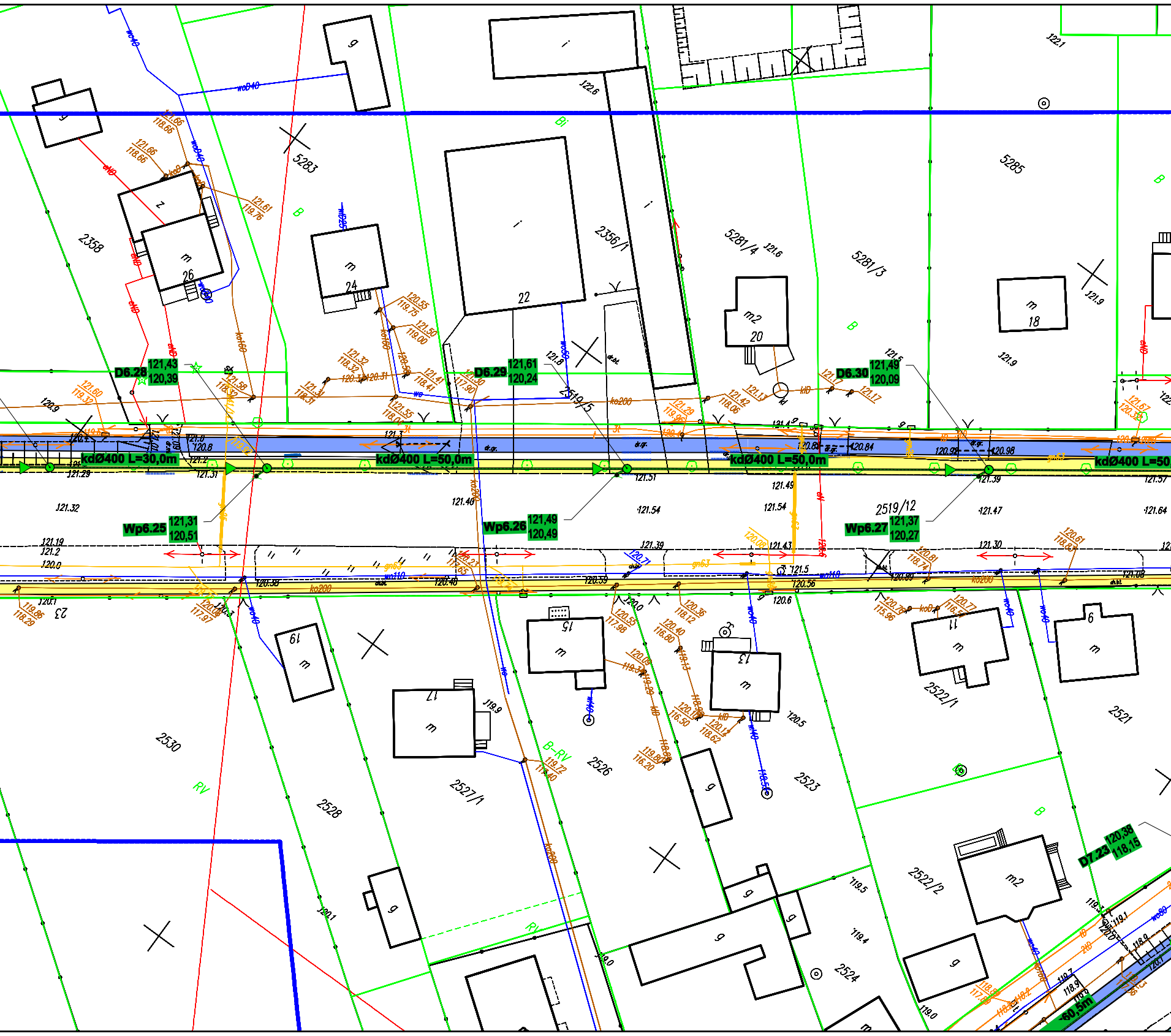

D6.28 121,43 120,39
D6.29 121,61 120,24
D6.30 121,49 120,09
kdØ400 L=30,0m
kdØ400 L=50,0m
kdØ400 L=50,0m
kdØ400 L=50
Wp6.25 121,31 120,51
Wp6.26 121,49 120,49
Wp6.27 121,37 120,27
D7.23 120,38 118,15
60,5m
2358
5283
2356/1
5281/4
5281/3
5285
2519/5
2519/12
2530
2528
2527/1
2526
2523
2522/1
2522/2
2521
2524
26
24
22
20
18
23
19
17
15
13
11
9
m
m2
g
i
z
B
B-RV
RV
Bi
wo40
wo110
ko200
ko160
kd0
eN0
gn63
122.6
122.1
121.9
121.6
121.8
121.32
121.40
121.54
121.47
121.64
121.19
121.2
120.0
121.39
121.43
121.30
121.5
120.56
120.6
120.1
119.9
120.5
119.5
119.4
119.0

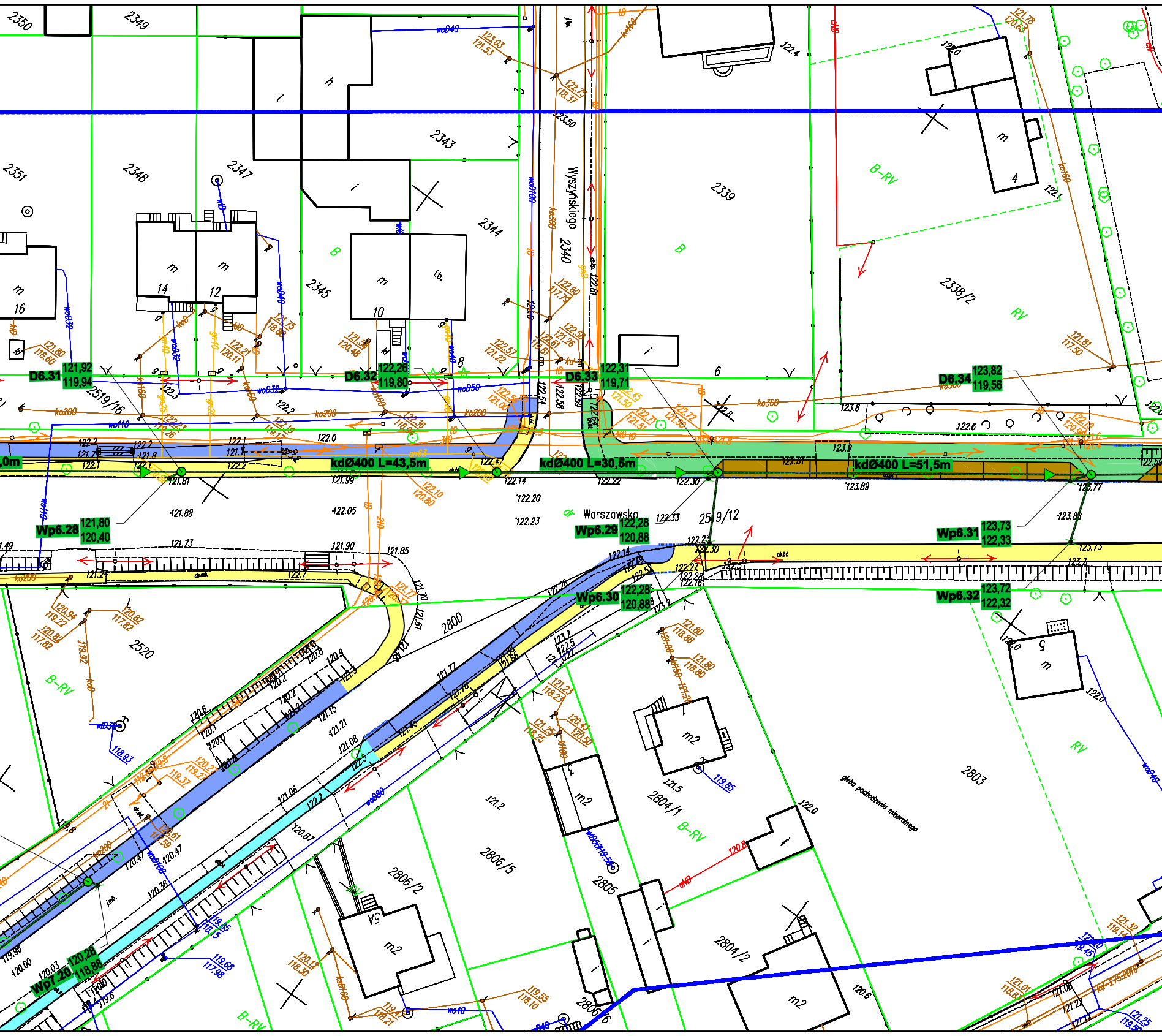
Warszawska
Wyszyńskiego
D6.31 121,92 119,94
D6.32 122,26 119,80
D6.33 122,31 119,71
D6.34 123,82 119,56
Wp6.28 121,80 120,40
Wp6.29 122,28 120,88
Wp6.30 122,28 120,88
Wp6.31 123,73 122,33
Wp6.32 123,72 122,32
Wp7.20 120,28 118,88
kdØ400 L=43,5m
kdØ400 L=30,5m
kdØ400 L=51,5m
2350
2349
2351
2348
2347
2343
2344
2345
2340
2339
2338/2
2519/16
2519/12
2520
2800
2803
2804/1
2804/2
2805
2806/2
2806/5
2806/6
B
B-RV
RV
m
m2
i
16
14
12
10
8
6
4
5
5A
gleba pochodzenia mineralnego
ko200
ko300
wo110
wo50
wo32
wo40
wo160
wo90
kd160
kd200
gaz
eND
123,8
122,6
122,0
121,7
122,1
121,81
121,88
121,99
122,05
122,14
122,20
122,23
122,22
122,30
122,33
123,89
123,77
123,88
123,73
121,73
121,90
121,85
121,2
121,5
122,0
120,6

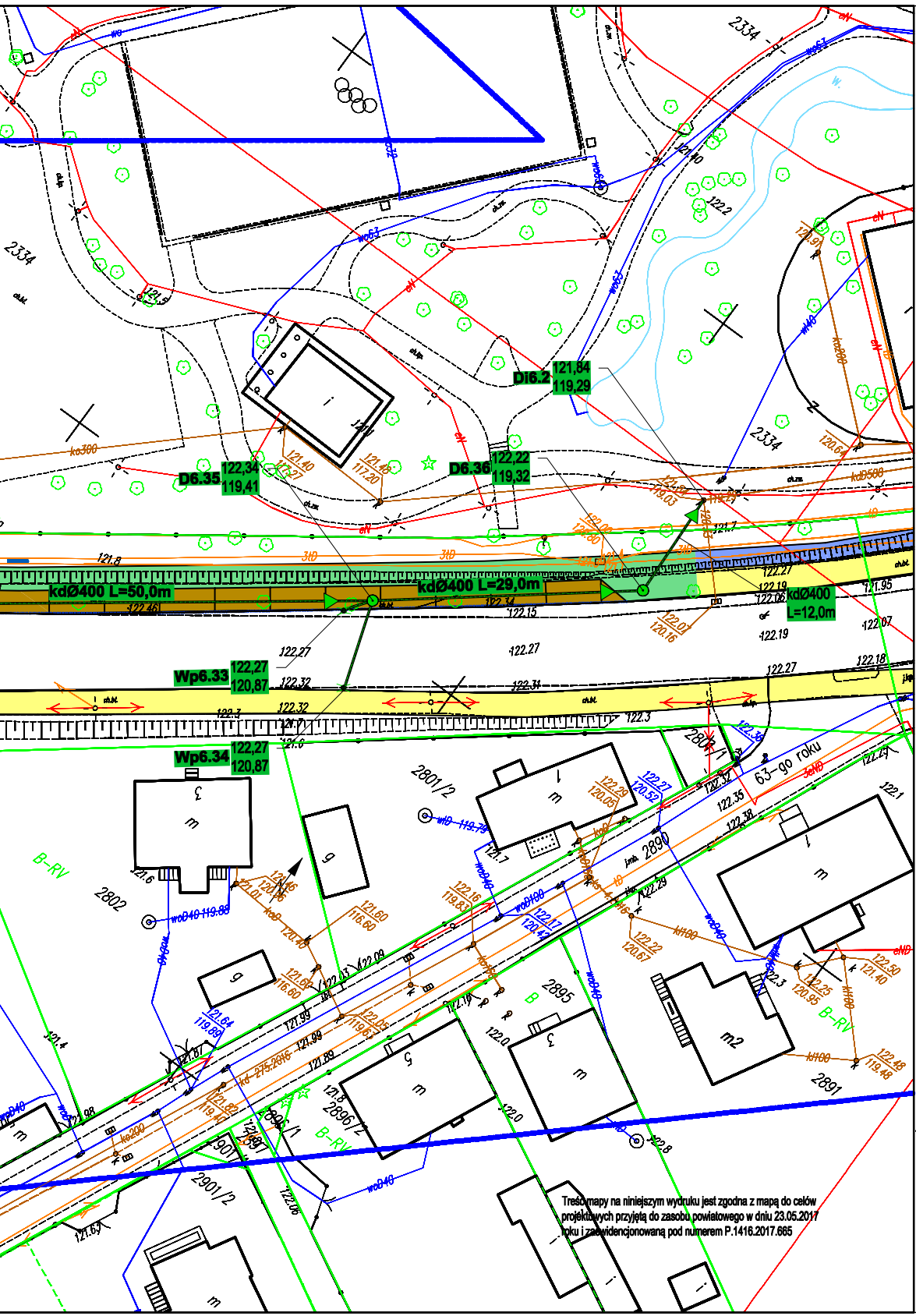
Di6.2
121,84
119,29
D6.35
122,34
119,41
D6.36
122,22
119,32
kdØ400 L=50,0m
kdØ400 L=29,0m
kdØ400
L=12,0m
Wp6.33
122,27
120,87
Wp6.34
122,27
120,87
63-go roku
2334
2801/2
2802
2890
2895
2891
2896/1
2896/2
2901/2
B-RV

Treść mapy na niniejszym wydruku jest zgodna z mapą do celów projektowych przyjętą do zasobu powiatowego w dniu 23.05.2017 roku i zaewidencjonowaną pod numerem P.1416.2017.665

LEGENDA:

🟩	projektowany ciąg pieszo rowerowy
🟦	projektowana ścieżka rowerowa
🟨	projektowany/remontowany chodnik
🟪	istniejąca ścieżka rowerowa
🟦	istniejący chodnik
🟦	istniejący ciąg pieszo-rowerowy
🟩	projektowany pas zieleni
🟪	projektowane parkingi dla rowerów
🟥	pas dla rowerów wyznaczony w jezdni – oznakowanie poziome
🟫	projektowane miejsca parkingowe
▭	projektowany/regulowany rów
⬜	ul. Prusa proj. wg. odrębnego opracowania
🟦	ciąg pieszo-row. proj. wg. odrębnego opracowania
🟥	istniejące miejsca parkingowe
┅	proj. murek z gazonów
▭	krawężnik/obrzeże
┄	krawężnik wtopiony
─	ISTN. SIEĆ WODOCIĄGOWA
─	ISTN. SIEĆ KANALIZACJI SANITARNEJ
─	ISTN. SIEĆ ELEKTROENERGETYCZNA
─	ISTN. SIEĆ TELETECHNICZNA
─	ISTN. SIEĆ GAZOWA
✕	ISTN. SŁUP ENERGETYCZNY DO LIKWIDACJI
═	PROJ. KANALIZACJA DESZCZOWA
═	PROJ. KANALIZACJA SANITARNA
═	PROJ. WODOCIĄG
●	PROJ. KRATKA DESZCZOWA
●	PROJ. STUDNIA CHŁONNA
↗	PROJ. PRZESTAWIENIE HYDRANTU
●	PROJ. NOWY SŁUP ENERGETYCZNY
●	PROJ. OŚWIETLENIE
✕	PROJ. ROZBIÓRKI BUDOWLI
→	PROJ. BUDOWLE TELEKOMUNIKACYJNE

PRAWA AUTORSKIE ZASTRZEŻONE

Jednostka projektowa: ROAD CONCEPT RENATA KOZAK UL. SIENKIEWICZA 21 11-600 WĘGORZEWO		Inwestor: MIASTO OSTRÓW MAZOWIECKA UL. 3 MAJA 66 07-300 OSTRÓW MAZOWIECKA	
Nazwa zadania:	BUDOWA ŚCIEŻEK ROWEROWYCH NA TERENIE MIASTA OSTRÓW MAZOWIECKA O DŁUGOŚCI OK. 17KM WRAZ Z BUDOWĄ INFRASTRUKTURY TOWARZYSZĄCEJ I PRZEBUDOWĄ KOLIZJI		Branża: Sanitarna
Tytuł rysunku:	PROJEKT ZAGOSPODAROWANIA TERENU - ul. Warszawska		Skala: 1:500
Projektował: branża sanitarna	mgr inż. Bartosz Szewczyk WAM/0023/POOS/08	Podpis:	Data: 06.2017
Sprawdził: branża sanitarna	mgr inż. Grzegorz Kowalewski WAM/0023/POOS/08	Podpis:	Nr rysunku: S.2.6